



















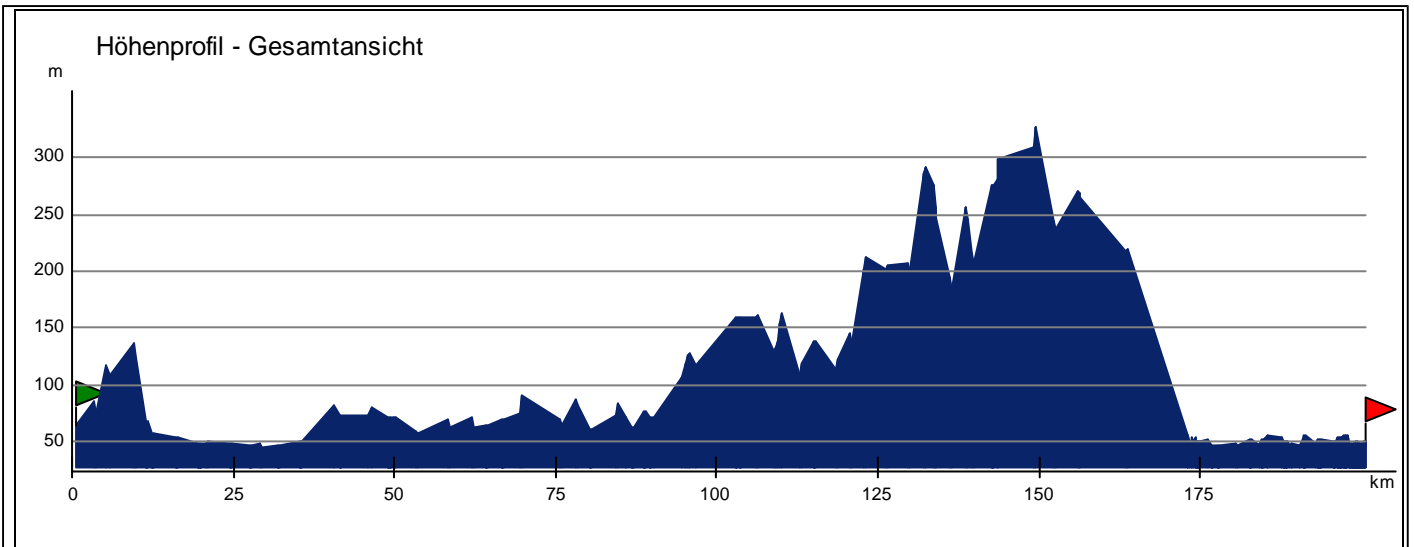
Guzzitour 2008 - Tag 0 - nach Köln

von D A1/A30/Lotte/Osnabrück (72)(14) nach D 50996
Köln/Rodenkirchen
Dauer: 1:57 h; Strecke: 200 km



	km	Beschreibung	Delta
	0,0	D A1/ A30/ Lotte/ Osnabrück (72)(14) Richtung AK Münster-Süd (78)(2)	172,3
*		Tecklenburg, D49545 Tecklenburg, 1,9 km	
*		Schwerte, D58239 Schwerte, 0,9 km	
*		Wermelskirchen, D42929 Wermelskirchen, 1,8 km	
	172,3	am AK Leverkusen (98)(23) halb rechts halten auf A3/ E35 Richtung Oberhausen/ Frankfurt A.m./ Flughafen Köln-Bonn/ Leverkusen	0,6
	172,9	halb links halten auf A3/ E35 Richtung Frankfurt A.m./ Flughafen Köln-Bonn/ Leverkusen	0,3
	173,3	halb rechts halten auf A3/ E35 Richtung Frankfurt A.m./ Flughafen Köln-Bonn/ Leverkusen	13,8
	187,1	am AD Heumar (28)(15)(31) rechts halten auf A4/ E40 Richtung Bonn/ Flughafen Köln-Bonn/ Aachen	0,5
	187,5	halb rechts halten auf A4/ E40 Richtung Aachen	7,6
	195,1	am AK Köln-Süd (12)(2) rechts halten auf A555 Richtung Bonn/ K.-Rodenkirchen/ K.-Bayenthal	0,3
	195,3	rechts halten auf A555 Richtung Bayenthal	0,8
	196,1	am AE Verteilerkreis Köln (1) einfahren in Kreisverkehr Richtung Köln (Verteilerkreis)	0,0

	km	Beschreibung	Delta
	196,1	1.Möglichkeit aus Kreisverkehr ausfahren auf B51/ B9 Militärringstrasse Richtung AE Verteilerkreis Köln (1)	0,0
	196,2	am AE Verteilerkreis Köln (1) geradeaus weiter auf B51/ B9 Militärringstrasse Richtung Köln (Verteilerkreis)	0,6
	196,8	halb rechts halten auf Zum Forstbotanischen Garten (L300) Richtung Rodenkirchen	0,8
	197,6	links abbiegen auf Friedrich-Ebert-Strasse Richtung Rodenkirchen	0,6
	198,3	in Rodenkirchen geradeaus weiter auf Maternusstrasse Richtung D 50996 Köln/ Rodenkirchen Grüngürtelstr.	0,4
	198,7	rechts abbiegen auf Hauptstrasse Richtung D 50996 Köln/ Rodenkirchen Grüngürtelstr.	0,3
	199,0	geradeaus weiter auf Weisser Strasse Richtung D 50996 Köln/ Rodenkirchen Grüngürtelstr.	0,9
	199,9	links abbiegen auf Grüngürtelstrasse Richtung D 50996 Köln/ Rodenkirchen Grüngürtelstr.	0,1
	200,0	D 50996 Köln/ Rodenkirchen Grüngürtelstr. Richtung	0,0



Überwundene Höhenmeter

Höhe des Startpunkts	64 m	Steigung	896 m
Höhe des Zielpunkts	51 m	Gefälle	909 m
Maximale Steigung	8,1 %	Höchster Punkt der Route	
Durchschnittliche Steigung	0,9 %	327 m bei 149,0 km	
Maximales Gefälle	6,3 %	Tiefster Punkt der Route	
Durchschnittliches Gefälle	1,0 %	45 m bei 28,8 km	